

求積表

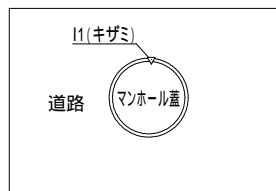
地番	① 1622-3			
NO	X _n	Y _n	Y _{n+1} -Y _{n-1}	X _n ·(Y _{n+1} -Y _{n-1})
N14A	131.787	121.242	-1.690	-222.720030
B3	128.767	123.657	6.175	795.136225
B4	125.295	127.417	7.490	938.459550
N19	128.721	131.147	8.907	1146.517947
NU34	135.975	136.324	2.541	345.512475
NUA6	140.044	133.688	-8.162	-1143.039128
NN12	136.767	128.162	-8.277	-1132.020459
NN11A	135.049	125.411	-2.815	-380.162935
N15A	134.302	125.347	-4.169	-559.905038
合計				-212.221393
合計面積				106.1106965
地積				106.11 m ²

地番	② 1622-13			
NO	X _n	Y _n	Y _{n+1} -Y _{n-1}	X _n ·(Y _{n+1} -Y _{n-1})
B3	128.767	123.657	-0.567	-73.010889
KK4	124.774	126.850	3.760	469.150240
B4	125.295	127.417	-3.193	-400.066935
合計				-3.927584
合計面積				1.9637920
地積				1.96 m ²

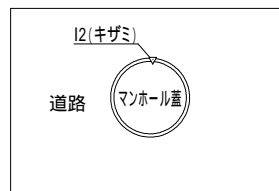
恒久的地物の名称及び座標値

点名	X座標	Y座標	備考
I1	126.330	112.084	キザミ
I2	141.931	135.168	キザミ

I1 概略図

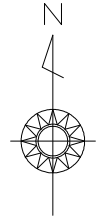
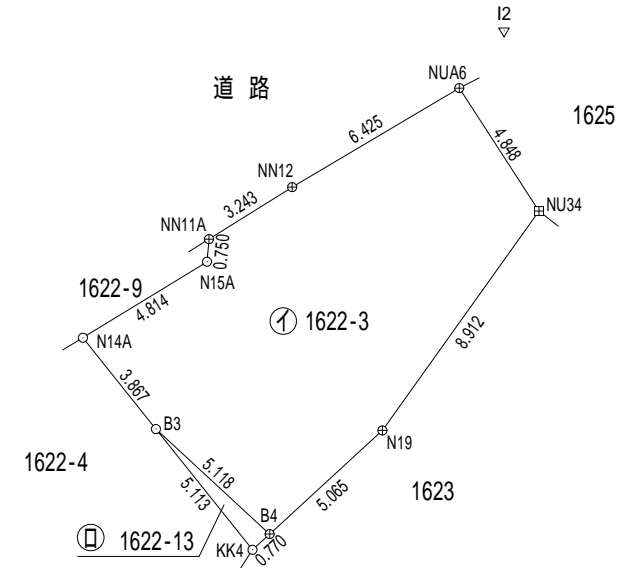


I2 概略図



測地系	任意座標
測量の年月日	令和4年10月10日

I1
▽



凡例	
田	コンクリート杭
□	プラスチック杭
⊕	鉄
☐	プレート
▽	キザミ
○	未設置
□	木杭